

SEVER TRIP 2017 – 4200 km

CZ, PL, LT, LV, EST, FIN, S, DK, D, CZ

Tankování: Polsko (cena 26,28), Litva (cena 29,48), Lotyšsko (cena 28,11), Estonsko (cena 30,55), Finsko (cena 38,08), Švédsko (cena 35,93), Dánsko (cena 40,15), Německo (cena 35,22)



97640

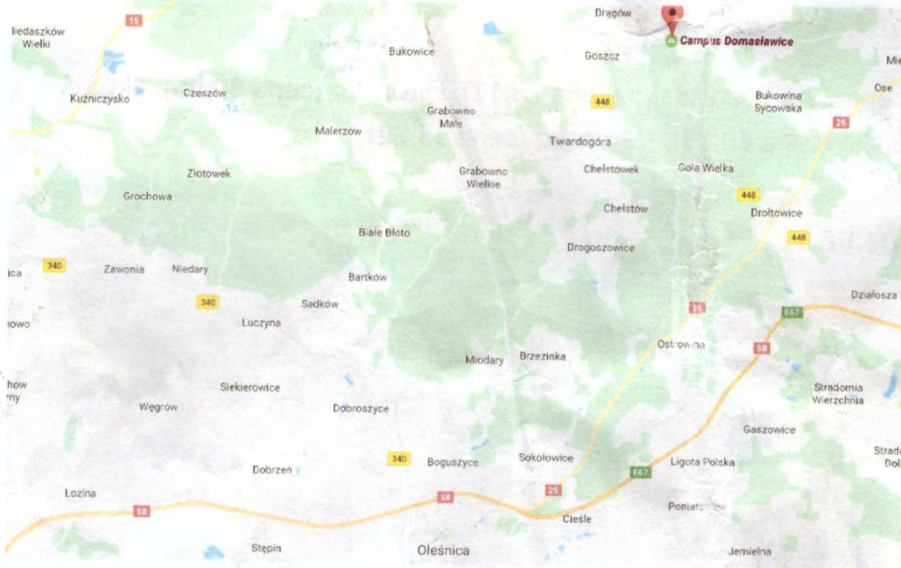
98026 km

386 KM

4096 km

Den 1. CZ, PL (400 km) – Domasławice campus - Pátek 23.6.2017

Příbram – Praha – Wrocław - Domasławice 30



Ubytování:

Domasławice campus - WiFi
 PL – Wrocław, Domasławice 30
<http://domaslawice.pl/>
 GPS: 51.403330, 17.521041

Cena: 130 zlo/3 osoby (6,50- Kč)

Vanšava - kolony v sobotu - jet do asi vypadá v týden. číslo 03 - sradička
 Rovina, rovina, značka, rovina
 Diskoteka do pánka, 2x6 piv podla
 Pumpa na dálnici po 70 km - zavřena!

95 → tato značka nevyhovuje, že není barva, ale že je
 06 bezolavný

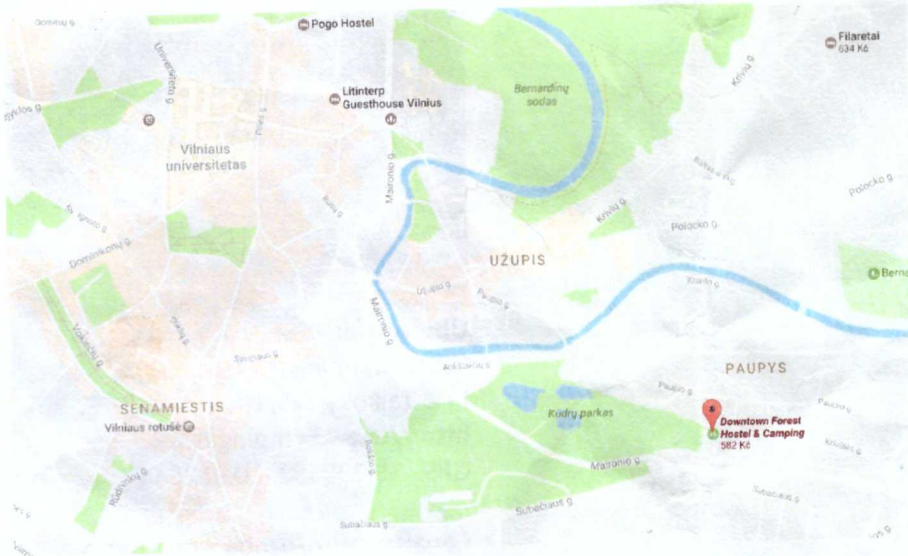
98020

98785

761 km

Den 2. PL, LT (800 km) – UŽUPIS - Sobota 24.6.2017

Domasławice 30 - Vilnius



Ubytování:

Downtown Forest Hostel & Camping - WiFi

LT – Paupio st 31A, Vilnius

<http://downtownforest.lt>

GPS: 54.677805, 25.302111

Cena: 7,50- euro/osobu, stan



UŽUPIS

Čtvrť v litevském hlavním městě Vilniusu. Její název je odvozen od umístění na východním břehu řeky Vilnia, to jest za řekou [od centra města]. Užupis má pro svůj bohatý umělecký život přezdívku „litevský Montmartre“.

Užupis má rozlohu 0,6 km² a žije v něm asi 7 000 lidí. Původně zde bylo židovské ghetto, po vyhlazení židovské populace za druhé světové války oblast zchátrala, levné nájmy sem lákaly hlavně bohémské typy. Filmař Romas Lileikis vyhlásil 1. dubna 1997 recesistický mikronárod Republika Užupis, vytvořil také jeho ústavu, která deklaruje: „Každý má právo být šťastný“ i „Každý má právo být nešťastný“.

Ve čtvrti se nachází významné památky bernardinský hřbitov a kostel svatého Bartoloměje, je součástí historického centra Vilniusu, které je zapsáno na seznam Světového dědictví. V roce 2002 byla vztyčena socha anděla (autor Romas Vilčiauskas), která má dohlížet na zdejší svobodomyšlný způsob života.

GPS: 54.680077, 25.295905

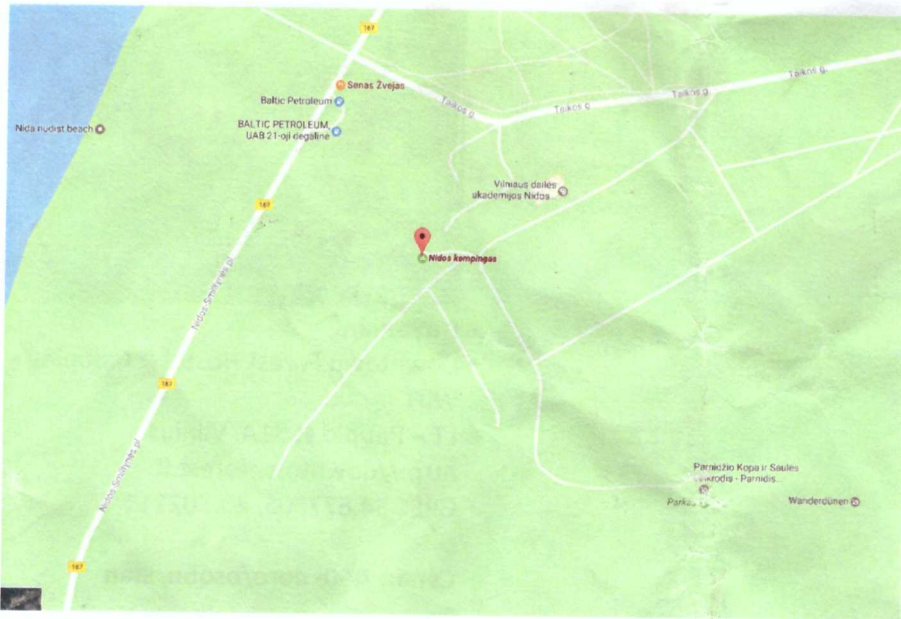
Forest Hostel - rezervace? Ne - smolík pacholík. ~~Právě~~ Letopisťka. Procházka v čestě.
 a v pantoflích
 Eitva = čapky, noviny, vítr, radary, hybridy + elektromobily a vřelá kofola
 Martin - stáhně mrtvých ptáček, jak skoro zdusil svěží svatek
 Volodě na pokojí

99157 98785

372 64

Den 3. LT (350 km) – KURSKÁ KOSA – Neděle 25.6.2017

Vilnius – Kaunas – Klaipėda - Nida



Ubytování:

Nidos kempingas

LT – Taikos g. 45, Nida

<http://www.kempingas.lt>

GPS: 55.298692, 20.982544

Cena: 14 euro/osoba, stan, moto



Kurská kosa

Písečný poloostrov, kosa v jihovýchodním cípu Baltského moře. Táhne se ve tvaru úzké, mírně ohnuté duhy z jihozápadu na severovýchod od Kaliningradského poloostrova ke Klaipėdě a odděluje Kurský záliv od Baltského moře. Poloostrov je 98 km dlouhý a 400 m až 3,8 km široký. Jeho jižní část náleží Rusku (Kaliningradská oblast), kdežto severní Litvě (Klaipėdský kraj).

Křehký přírodní poklad, zvaný někdy také „Litevská Sahara“. Jde o pás písečných dun vymodelovaných větrem a časem, který je jednoznačným klenotem tohoto krátkého pobřeží.

Grey Dunes: 55.440063, 21.087353 (cca 1km pěšky)

TRAJEKT:

GPS: 55.688503, 21.138889

<http://visitneringa.com>

Passenger € 0,80, Motor cycle, motor scooter € 3,35, Mýtné € 5

Vstup na území národního parku Curonian Spit s vozidlem je předmětem místního mýtného. Můžete ji zaplatit na 10. kilometru silnice Smiltynė - Nida, na kontrolním stanovišti Alksnynė.

*Neplánovaný výstup
na kopeček - exhrad
Restaurace = skokánek :-)
Kurska kosa - liban banan
Váření v hotelovém pokoji
Litevský dopisy a la
Andrzej Hejma - Nida ->
to je asi pus ty elementy hluchý nedo stepi
Martin - ja letos celý den psal = celý den jsem pil :-)
Koupačka v Baltu
Argus, kafe, slivka = Litevský trojboj
Lamy u silnice na zahradič*

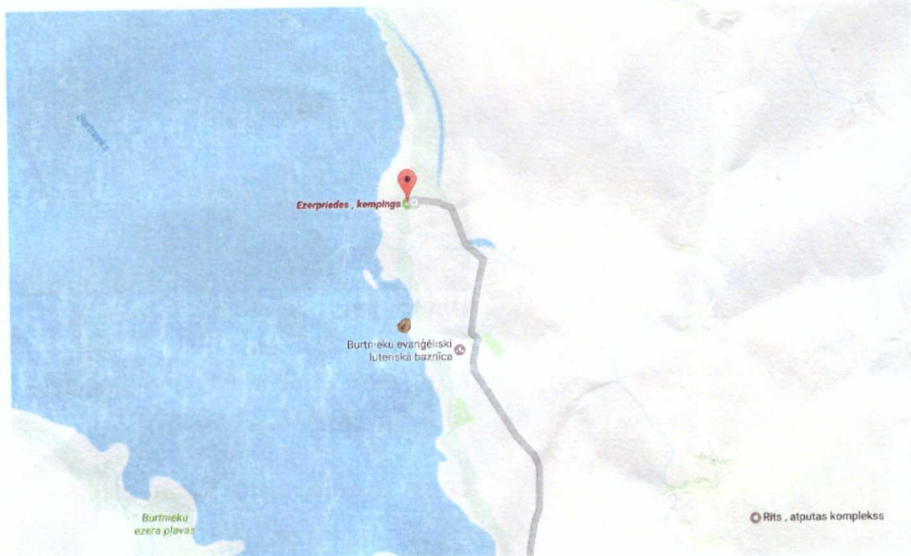
99157

99639

474 km

Den 4. LV (430 km) – HORA KŘÍŽŮ, TV TORNIS – Pondělí 26.6.2017

Nida –



Ubytování:

Ezerpriedes , kempings

LV – Burtnieku ezera pļavas

<http://ezerpriedes.lv>

GPS: 57.733072, 25.292083

Cena: 7,50- euro/osoba, stan, moto



HORA KŘÍŽŮ

Křížiu Kalnas je nevelký pahorek poblíž čtvrtého největšího litevského města Šiauliai. Místo, jež je pro Litevce symbolem utrpení a neporazitelné víry v boji se sovětským molochem.

GPS: 56.015299, 23.416636



TV TORNIS

Riga - rozhlasová a televizní věž je kontinuální volně stojící kovová věž v lotyšském hlavním městě Riga, Zaķusala . Výška věže je 368,5 metru, a to je nejen nejvyšší v pobaltských zemích, ale také v Evropské unii a třetí nejvyšší v Evropě. Stavba byla zahájena v roce 1979.

GPS: 56.923897, 24.137107

Opět odpít a k tance i lišky

*Nilan. Tady se ani v létě neprošou vykoupat, to je země na hano.
Bud' to bylo malo nebo to bude hodne*

99631 100005 374 KM

Den 5. LV, EST (400 km) – KUNDA – Úterý 27.6.2017



Ubytování:

Tallinn City Campin

<http://www.tallinn-city-camping.ee>

GPS: 59.448411, 24.808802

Cena: 14 euro místo, 5 euro osoba



KUNDA

Pochopíme jen my, Češi, -).

GPS: 59.493367, 26.506340

Trajekty, mosty:

<https://www.sales.vikingline.com/>

27.6.2017 úterý, 8-10:30 hod – Tallin -> Helsinky - Viking Line – 35,5 euro

27.6.2017 úterý, 10:30-12:15 hod – Tallin -> Helsinky - Viking Line – 42,5 euro

27.6.2017 úterý, 18-20:30 hod – Tallin -> Helsinky - Viking Line – 47 euro

28.6.2017 středa, 8-10:30 hod – Tallin -> Helsinky - Viking Line – 35,5 euro

28.6.2017 úterý, 10:30-12:15 hod – Tallin -> Helsinky - Viking Line – 42,5 euro

28.6.2017 úterý, 18-20:30 hod – Tallin -> Helsinky - Viking Line – 47 euro

<https://booking.tallink.com/>

28.6.2017 středa, 8:15-18:15 hod – Turku -> Stockholm – Tallink – 34 euro

29.6.2017 čtvrtek, 8:15-18:15 hod – Turku -> Stockholm – Tallink – 34 euro

28.6.2017 středa, 8:45-18:55 hod – Turku -> Stockholm – Viking Line – 49 euro

29.6.2017 středa, 8:45-18:55 hod – Turku -> Stockholm – Viking Line – 49 euro

100 005 100 228 223 km

Den 6. EST, FIN (170 km) – TRAJEKT do Finska - Středa 28.6.2017



Ubytování:
Ruissalo Camping
<http://www.visitturku.fi>
GPS: 60.424273, 22.091453

Cena: 18 euro místo, 5 euro osoba
Na divočku :-)

Trajekty, mosty:

<https://booking.tallink.com/>

- 28.6.2017 středa, 8:15-18:15 hod – Turku -> Stockholm – Tallink – 34 euro
- 29.6.2017 čtvrtek, 8:15-18:15 hod – Turku -> Stockholm – Tallink – 34 euro

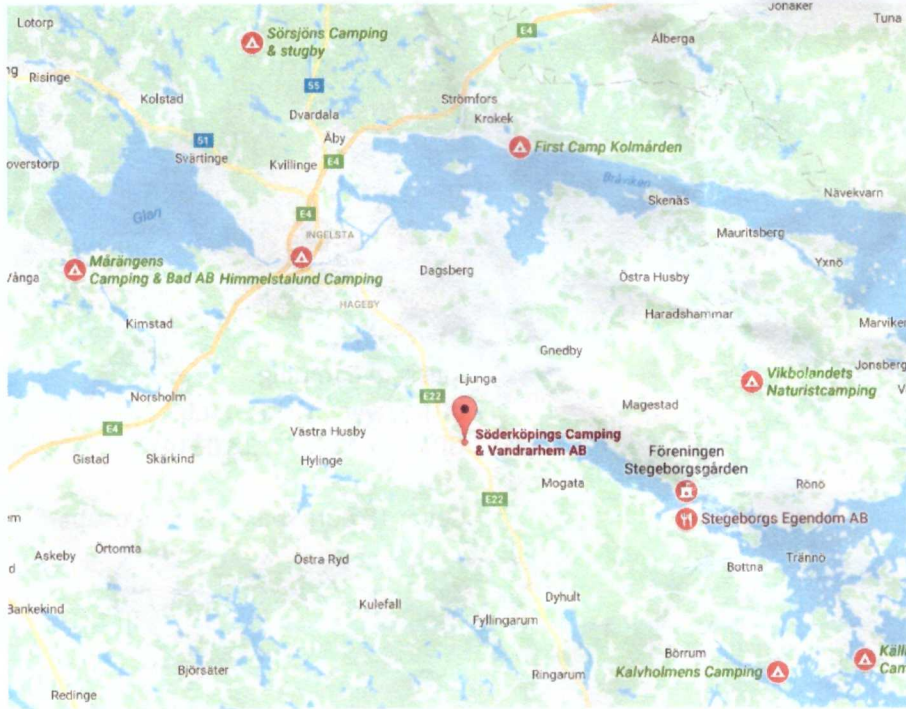
- 28.6.2017 středa, 8:45-18:55 hod – Turku -> Stockholm – Viking Line – 49 euro
- 29.6.2017 středa, 8:45-18:55 hod – Turku -> Stockholm – Viking Line – 49 euro

Ten sedel jak kript, to je fakt kript. Tady můžou řídit i kriptové!
Spaní na divoko - pojeb, ale nakonec popovídání a zjištění, že jsme vlastně u moře.
2. Listerine padl během večera, Martin byl tak namáhavý, že dal toupačta
Vešlejší síhčky - pánida, leva, horizont, prava, horizont, všechno daleko, prava

100 228 100 667

439 KM

Den 7. FIN, S (200 km) – TRAJEKT do Švédska – Čtvrtek 29.6.2017



Ubytování:
Na divoko

GPS:
*Na odpovídající
noční kůvan*

*Plavba trajektem - produzení železa hradbou
Noční přesun, hodně matra' noc*

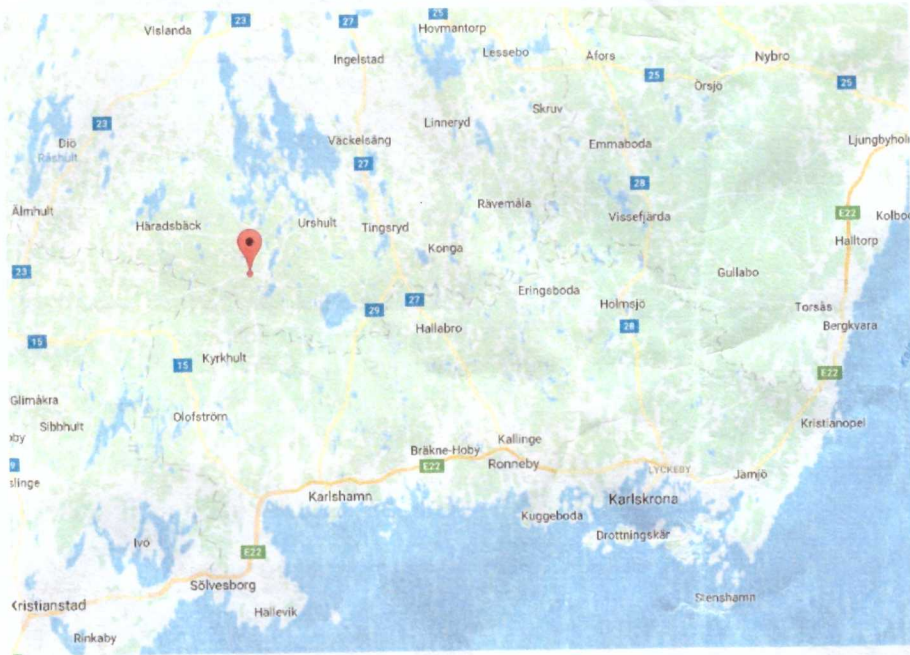
Trajekty, mosty:

<https://booking.tallink.com/>

- 28.6.2017 středa, 8:15-18:15 hod – Turku -> Stockholm – Tallink – 34 euro
- 29.6.2017 čtvrtek, 8:15-18:15 hod – Turku -> Stockholm – Tallink – 34 euro
- 28.6.2017 středa, 8:45-18:55 hod – Turku -> Stockholm – Viking Line – 49 euro
- 29.6.2017 středa, 8:45-18:55 hod – Turku -> Stockholm – Viking Line – 49 euro

100 667 940 // 273 km

Den 8. S (300 km) – Bilkykogården Kyrkö mosse – Pátek 30.6.2017



Ubytování:
Na divoko u aut

GPS: 56.466121, 14.654822

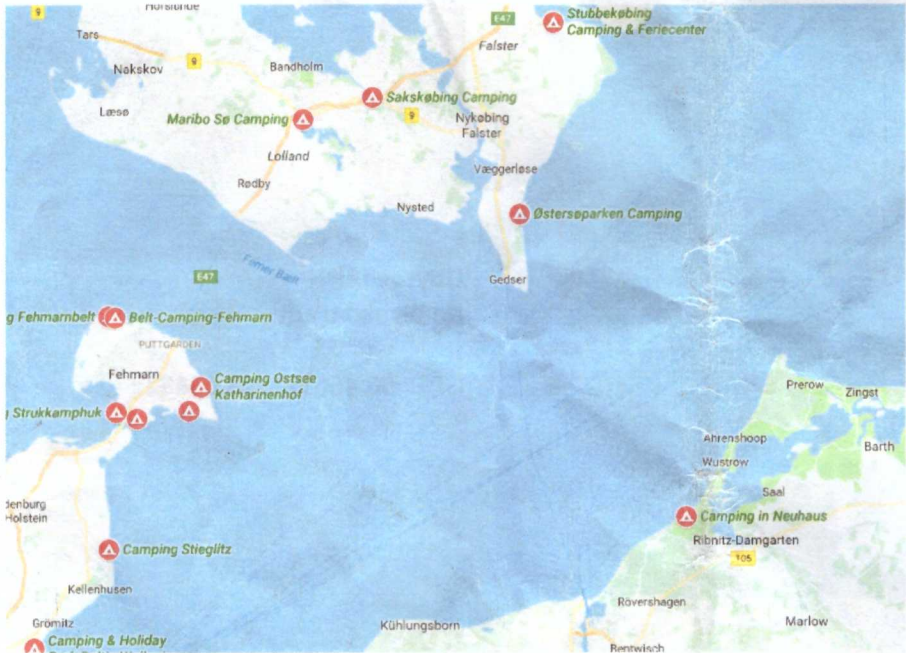


Bilkykogården Kyrkö mosse
Vraky aut v přírodě
<http://skrot.rydinfo.com/>
GPS: 56.466121, 14.654822

100 940 101 736

Den 9. S, DK (300 km) – MOST u filmu – Sobota 1.7.2017

796 Kč
4096 Kč



Ubytování:
Marielyst Ny Camping
www.marielystnycamping.dk
GPS: 54.712562, 11.980601

Cena: 17 euro/ osoba, stan



Camping in Neuhaus
www.camping-neuhaus.de
GPS: 54.281988, 12.312789

Cena: 10,50- euro

Handwritten signature in blue ink.

Trajekty, mosty:

<https://www.oresundsbron.com/en/prices>

Most Švédsko -> Dánsko – 29 euro

<https://www.storebaelt.dk/english/toll-charges>

Most v Dánsku – 18 euro

Gedsek -> Rostock – Scandlines – 57 euro

Rodby -> Puttgaraen – 57 euro

Spaní v případě mostů:

<http://www.campingplatz-haithabu.de/>

<http://www.bistensee.de/> (54.392647, 9.700578 10 euro)

Den 10. DK, D, CZ (630km) – CESTA DOMŮ – Neděle 2.7.2017