

SOUTH BALKAN TRIP 2016 – 4200 km

CZ, A, SLO, HR, BIH, MNE, AL, BG, GR, MK, AL, MNE, BIH, HR, SLO, A, CZ

Tankování: Doma, Tank ONO hranice (140 km), Rakousko konec hranice (320), Bosna (500), Černá Hora (300), Makedonie (450 km), Albánie (400 km), Albánie (400 km), Černá Hora (350), Bosna (500 km), Rakousko (300)



Asfalt barev oliv, vesnice 80-120km/h, krásná cesta Chorvatsko - Bosna

Den 1. A, SLO, HR, BIH (800 km) – RIBARSKA PRICA - Neděle

Příbram - Linz E55 – Graz E55, A1 -> E57, A9 – Lenart 437, 449 – Ptuj 229 – Zagreb E59, 9 -> 1 - Velika Gorica 30 - Hrvatska Kostajnica 30 - Zovik – Kriva Rijeka – Prijedor M15 - Sanicani

89 250 900 37 787 km

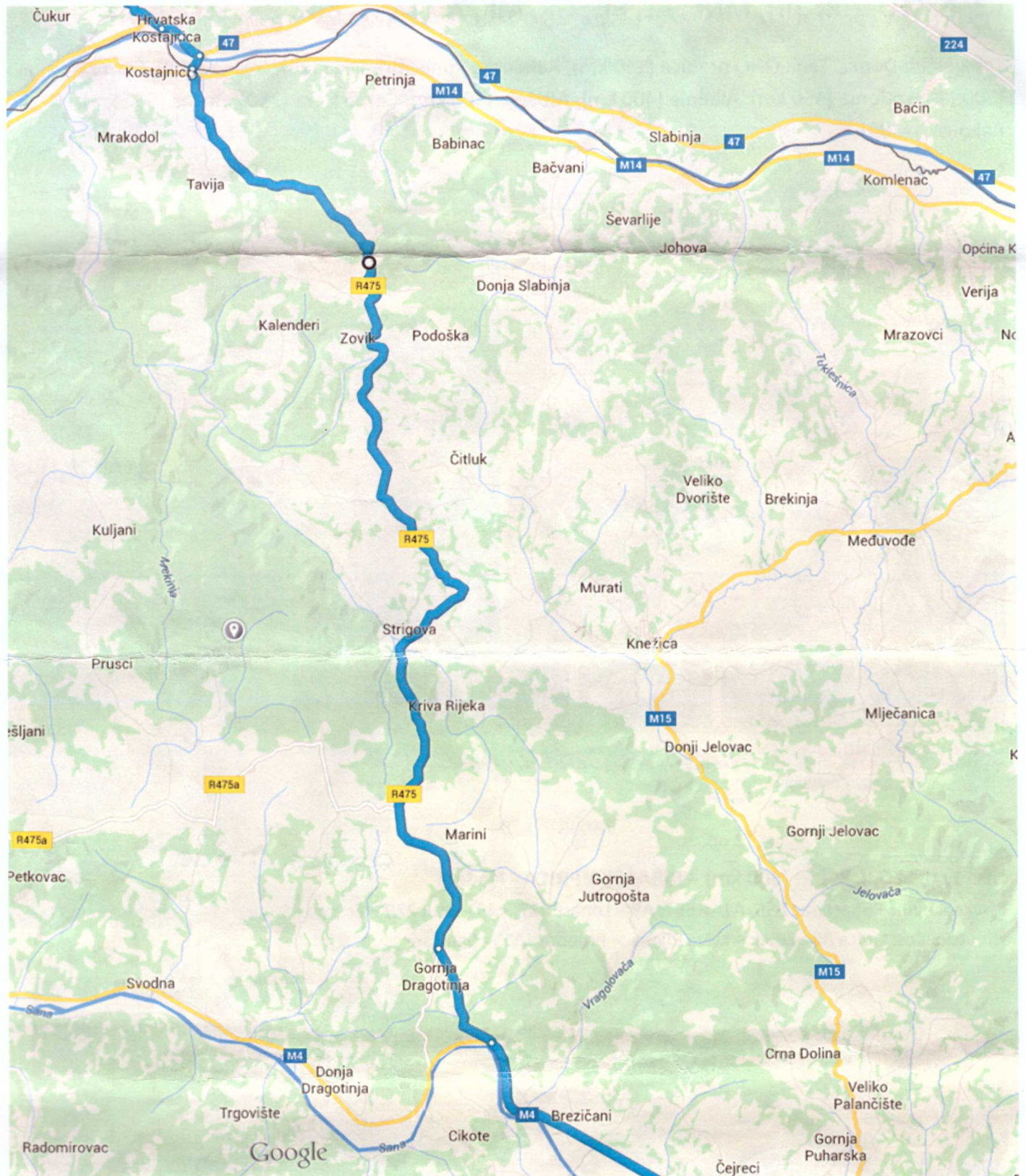


Ubytování:

Restoran-Pansion Ribarska Prica
BiH – Saničani, Prijedor
GPS: 44.922222, 16.765833

Cena: 14 EUR/ pokoj pro 1 se snídaní

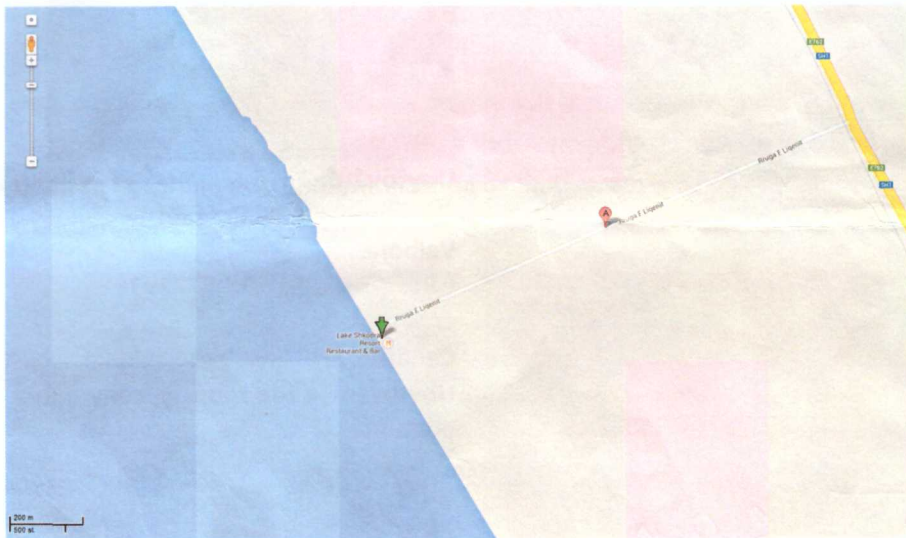
Offroad za hranicemi Bosny



037
652 / 615

Den 2. BiH, MNE, AL (580 km) – VODOPÁDY KRAVICA - Pondělí

Sanicani – Sanski Most M15 – Ključ E761 – Podbrdo E761 – Donji Barači M15 – Livni M15 – Kolo – Posušje M6. 1 – Grude M6 – Ljubuški M6 – Studenci M6 - 43.153117,17.638281 (Vodopády Kravice) – Stolac M6 - Ljubinje M-6 – Trebinje M-6 - Klobuk M-6 - Nikšić – Podgorica E762 – Tuzi - 42.349917, 19.331914 (Jiří sraz) – Kastrat - Koplík SH1, E762 - Lake Shkodra Resort (42.138252,19.466118)



Ubytování:

Lake Shkodra Resort Restaurant & Bar
Ruga E Liqenit Omarë
GPS: 42.138252,19.466118

Cena: 2 Adults €18 per night



Ubytování:

na hrázi v restauraci KOMAN
GPS: 42.099241, 19.817115

Cena: 8 EUR/ osoba, moto v zamčené chodbě, pouze 6 postelí, čistota nic moc.

Cena: 4 EUR/ osoba, stan, kemp pod hrázi, kolem stanu slepice a jiná strašidelná zvířata

nálo pipi pip, máčt. Ty vole ja' g' se an ale piča. A ja' g' se an obojika! V Bosnie se zadržuje neblitka!



VODOPÁDY KRAVICA

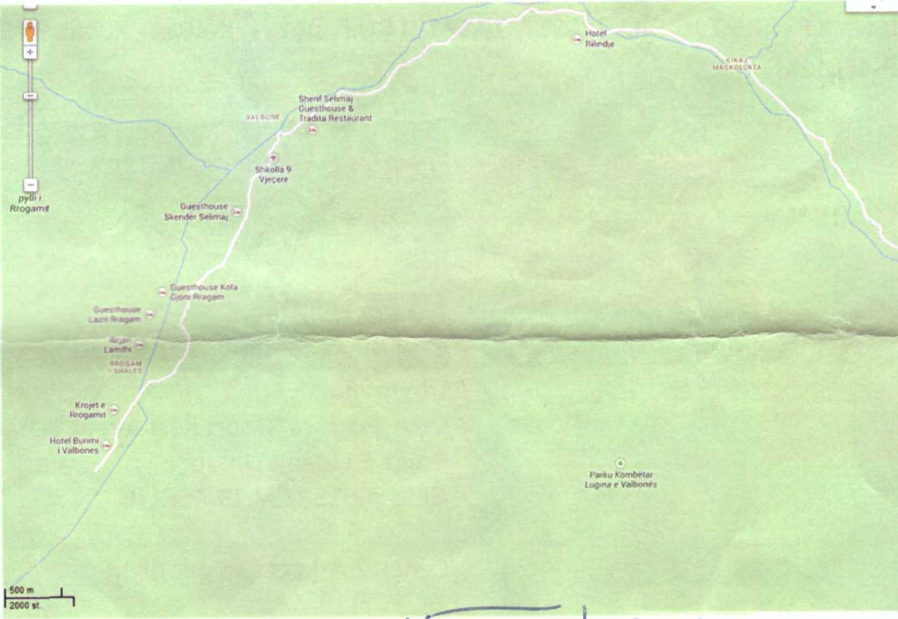
Vodopády Kravice se nacházejí na ponorné řece Trebižat, která je pravým přítokem Neretvy, asi 10 km od Međugorje, poblíž obce Gornji Studenci (40km jízda)

GPS: 43.153117,17.638281

Trajekt full - hotel Luxus cca. Umřel Bud Spencer - už zase? Stava káča francouzská
 Hele zalezla do auta a trnaje. Zebračka - ty čarčka, máš tři motorčky a nedáš mi kus chleba - Albánská
 TV a Pelicie

Den 3. AL (105 km) - JEZERO KOMANI, KRAJ ŘEKY VALBONE - Úterý (65 km na trajekt, z trajektu 40 km)

Lake Shkodra Resort - Jezero Komani - Fierze - Bajram Curri SH22 - Valbone (GPS 4. 102 km)



Ubytování:
 Guesthouse Kola Rragam
 Valbone
 GPS: 42.439516,19.877291

Cena: 15 EUR/ osoba se snídaní
 Ubytování je zde spousty, ceny podobné.

ta už se jede podívat a nebo něco hledat

652 753 → 101 km 3. den



Guesthouse Burimi i Valbones
<http://www.albaniahotelsbooking.com/reservations/valbone/guesthouse-burimi-valbones.html>
 Valbone
 GPS: 42.427385,19.870906

Nilan - ty vole ten sukr, miš pager, tak ho svalim dolu
 Hotel u Komani - hajel - oliva ve stropě s prodávákou a žebrovkou



Rilindja Hotel and Restaurant
<http://www.journeytoalbona.com/your-journey/where-to-stay/hotel-rilindja/>
 Valbone
 GPS: 42.459497,19.92146
 Cena: 30€ per night with breakfast za pokoj pro 2



4. DEN Valbone - ceny šly nahoru, nabízej 40€ za noc pro 3. Nemy kvůli otočení motorčky



Komani Ha strman u stolu, asi čtyřprocentní
 Plavba po jezeře Komani je prý považována za jednu z nejkrásnějších vodních tras na světě, srovnatelnou s norským pobřežím. Jezero je úzké, se strmými útesy a vodopády dosahujících až závratných výšek.
 GPS: 42.099241, 19.817115

Vábec nechlastáme, jenom leje - Nilan
 80€ pro 3 (2 noci se snídaní - Vila Dini)

Odjezdy a ceny (Komani -> Fierze):

- 09:00 -> 11:00 - 30 euro Komani Lake Explore (www.komanilake-explore.com)
- 11:00 -> 13:00 - 35 euro Komani Lake (www.komanilake.com)
- 12:00 -> 14:00 - 31 euro Alpin (alpin.al)

5. (30.6.2016) 29 km v nohách

Den 4. AL (27 km pěšky) – KRAJ ŘEKY VALBONE – Středa

Valbone



KRAJ ŘEKY VALBONE


Její průzračné vody dnes přitahují lovce pstruhů i odvážné kajakáře.

Trebujeni

GPS: 42.452088,19.889531

DALI JSME TO i když, ve společný partu se vymlouvat pro focení, ale vlastně tuhle, a nebo, ty jsou taky v 70 letech; (Lekec angličtiny s Rachel Laiska jako uvědomit)

Pod vysokými štíty albánských Alp, kde se kdysi odehrávaly tragédie krevní msty, protéká překrásná řeka Valbona. Cesta autobusem trvala v závislosti na deštivém počasí i několik hodin. Nyní byla postavena nová silnice. Příkladné údolí se tak stane dostupnějším, ale na druhou stranu i ztrácí svá tajemství. Silnice podél řeky končí společně s údolím. V nově postavených horských chatách se můžete skvěle najíst i přespat.



Albánská řešení - elektroměr na stromě
Nic v díře pro kamín

DEN 6.

Den 5: AL, MKN, AL (360 km) – NP BREDHI I DRENOVES – Čtvrtek

Bajram Curri – Kukës SH23 – Peskopi – Maqelare SH6 – Makedonie – Struga R1201 – Albánie Pogradec – Korçe SH3

90 807 91071

284 km Martin zabil vrabce. + k dalšímu jidlu chceme dalšího taj trellika. Pan domácí nás zaspouje rakij. Jedna klouzael začátek

Příjemné ubytování, milá obsluha, koupárna v ohraděm jez. x.




Ubytování: 20€ / pokoj pro 3
Camping Rino
campingrino.com
Cena: 5 euro
GPS: 41.154901, 20.651015

Camping Sunrise
http://www.campingsunrise.eu/
GPS: 41.160386, 20.650092



DEN 7.



NP BREDHI I DRENOVES

NP Bredhi i Drenovës je poblíž hranic s Řeckem, kam máme na skok zaměřeno. K vidění jsou zde zajímavé slepencové útvary, jedlobukový prales, ve skalách byl v dobách vlády Envera Hodži vybudován rozsáhlý systém vojenských bunkrů a u vesnice Drenovë najdeme opuštěný důl na uhlí včetně zchátralých důlních zařízení.

GPS: 40.590169, 20.846739

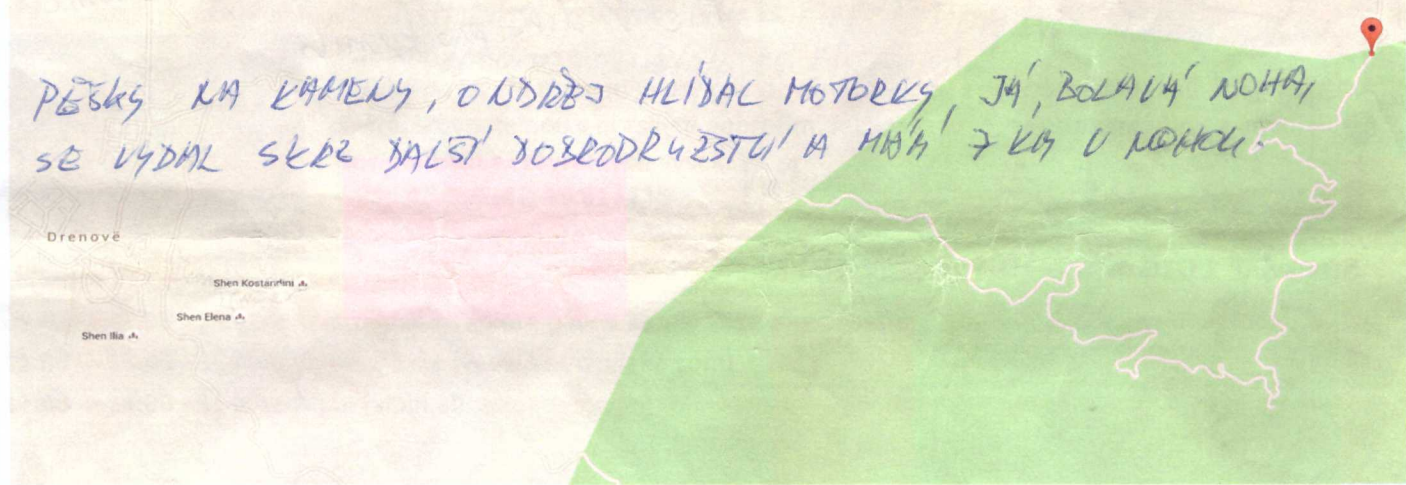
Vila "Gërmëmi Jorgos" 25€ / pokoj pro 3 se snídaní (190 km) cca 300ft
91071 185 km
91256

↳ Sotire před námi asi porádka přetrže. Martin zabil dalšího ptáka. Popijme místní palěnku z morave a se svestky, domácí med. Pan domácí zahrál na kytaru a utoho nás pozorovala jirička z konzole

Cesta ke skalním útvarům

CASTRO ZAŽITEK - NEMĚL JSEM ŽADNÝ LEPŠÍ POČÍTEK, ANI VEPŘED, FAKT PAN KLICHAR

PĚŠKY NA KAMENY, OUDRŽEL HLÍDAL MOTOROKY, JÁ, BOLAVÁ NOHA, SE VYDAL SKRZ DALŠÍ DOBRŮDRUŽSTVÍ A MĚH' Ž KŮ V MOKKLI.



TOHLE ZASE LEEDY POKUŠEJTE!

Den 6. AL (150 km – KAŇON ŘEKY OSUM, HORA TOMORRI, (ALBÁNSKÁ RIVIÉRA) – Pátek

Korce – Maliq SH3 – Moglice SH71 – Teqe – Greva – Gjerbes – Ujanik - Orakulli i Dodones (40.635756, 20.162388) – Polican - Corovode



KAŇON ŘEKY OSUM

Kolmé vápencové stěny spadající do bezmála stametrové hloubky. Na dně se vine úzký tok průzračné řeky Osum, která ale z té výšky vypadá jako potůček. Po přečtení těchto slov je jasno, další cíl.

GPS: 40.434369, 20.283231



HORA TOMMORI

Slavnost bektašů na hoře Tomorri sice nestihneme, ale vyjet na Horu až nahoru je lákavé ,-).

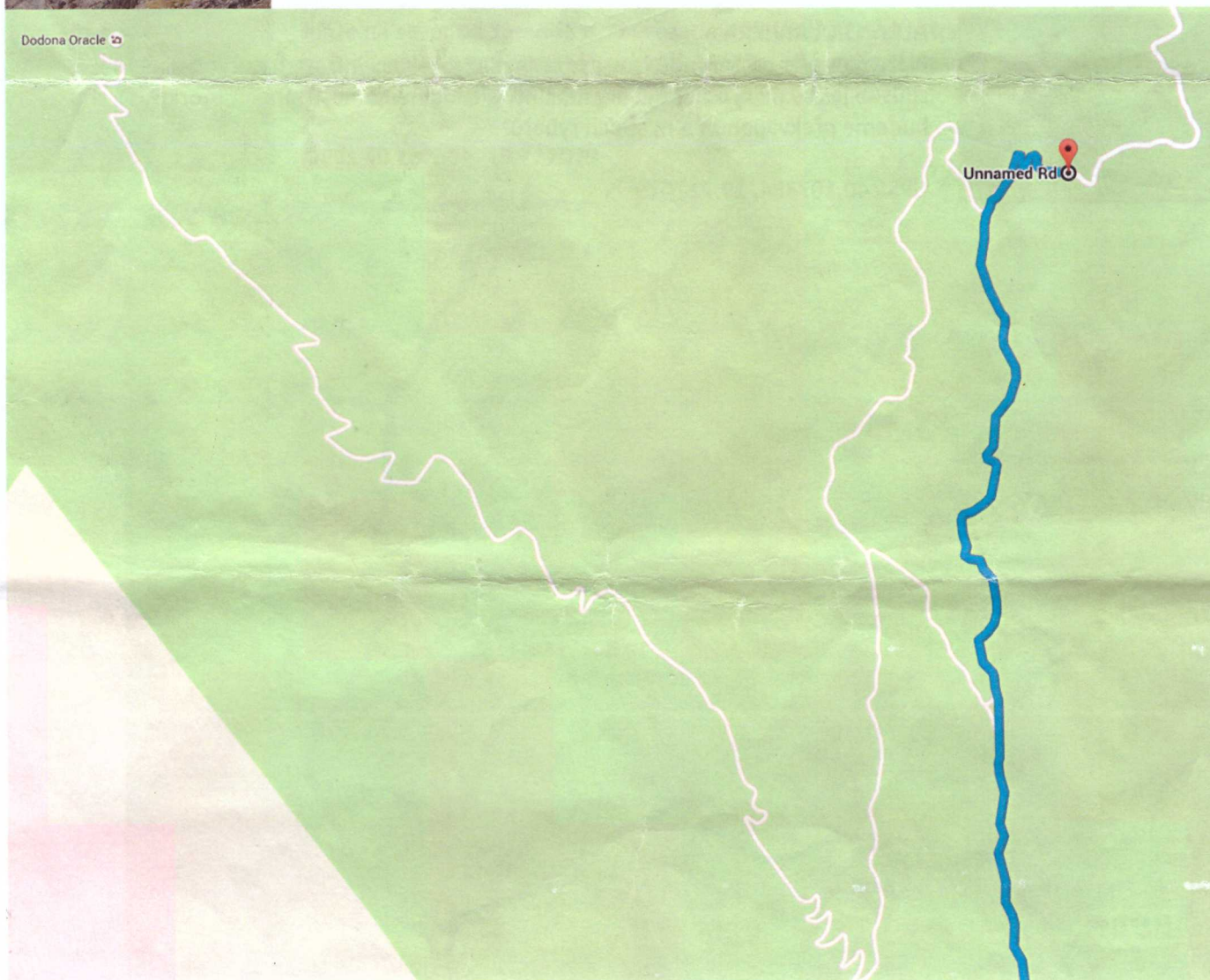
GPS: 40.632538, 20.197538, 40.636187, 20.162658 – Dodona Oracle (kostelík)



HORA TOMMORI - Dodona Oracle

Slavnost bektašů na hoře Tomorri sice nestihneme, ale vyjet na Horu až nahoru je lákavé ,-).

GPS: 40.636187, 20.162658



91435 179
91256
DEN 8: POSUN, ZAPNEJ STRES, JOE SE NA DALSI DEN

Den 7. AL (200 km) – Parku Kombëtar Bredhi i Hotovës - ALBÁNSKÁ RIVIÉRA – Sobota

Corovode – Cerenish – Raban – Piskove SH75 - Kelcyre SH75 – Lekel – Jorgucat SH4 – Sarande SH78 – Himare -
Camping Kranea



Ubytování:
Camping Kranea

GPS: 40.107384, 19.727079

91435 TED 7)

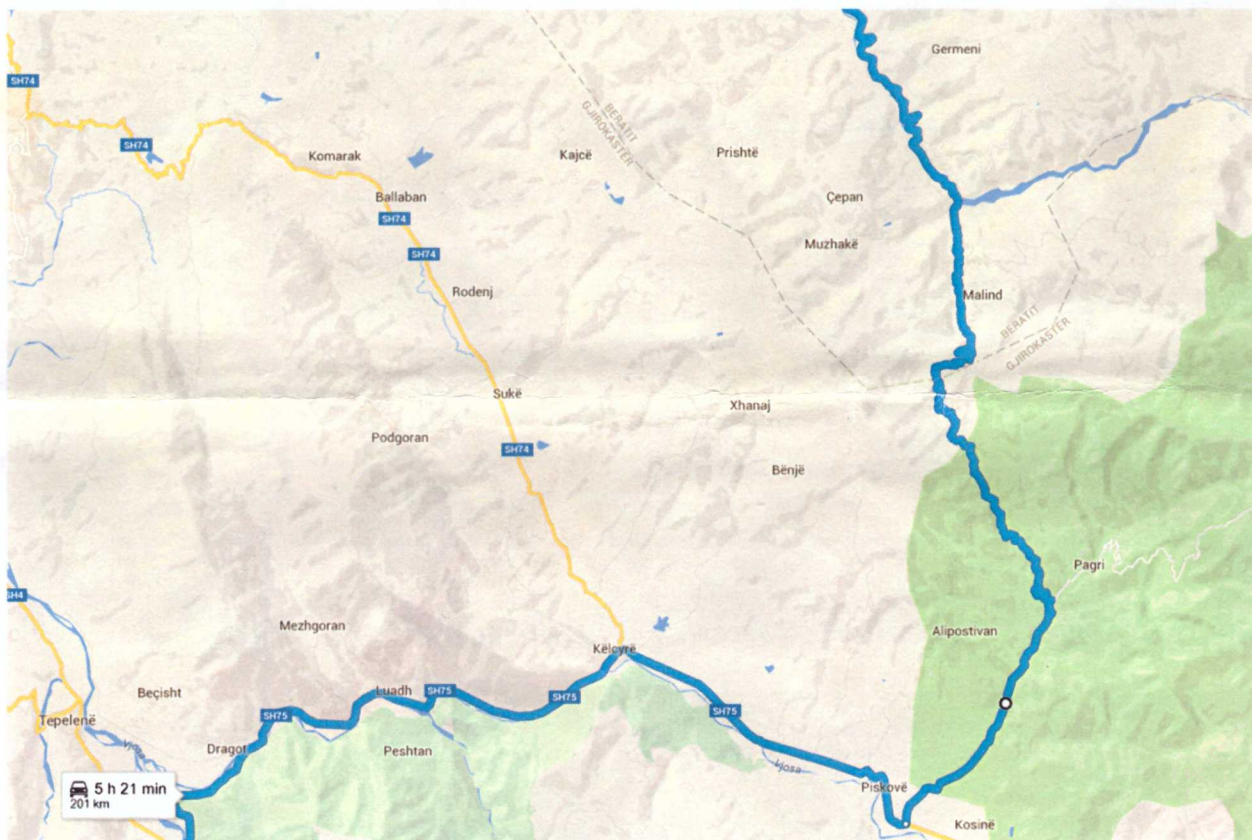
VEŠTO KSAMIL POD SARANDE, UBYTOVÁNÍ 20 € / noc / ALL



ALBÁNSKÁ RIVIÉRA

Pláže na sever od Sarandě jsou prozatím bez jakékoliv infrastruktury. Jediný rozumný způsob jak se na ní dostat je prý lodí. My ale loď nemáme, máme motorky, tak třeba budeme překvapením u místních rybářů.

GPS: 40.107384, 19.727079



W SAMIL SRACI' ESKAPADA
9 - 10 km - BLITRNI

435
444

→ 9 km

Den 8. AL (0 km) – ALBÁNSKÁ RIVIÉRA – Neděle



Ubytování:
Camping Kranea

GPS: 40.107384, 19.727079

VEČERNÍ PIZZA S POKRÝTÍM POTVOCANÍ
A PAK HRAJÍ NA AUTOBEOPI :-)



ALBÁNSKÁ RIVIÉRA

Pláže na sever od Sarandě jsou prozatím bez jakékoliv infrastruktury. Jediný rozumný způsob jak se na ní dostat je prý lodí. My ale loď nemáme, máme motorky, tak třeba budeme překvapením u místních rybářů.

GPS: 40.107384, 19.727079

NOČNÍ 'ZACHOVANÁ' ESKAPADA MILANA A ONDŘEJE, ME
ZACHLA SICHTA V 6:00 HOD A ŽVALITKA ...
2. DOPĚLEK SELIPINY, NE Z JEDODG OFROAD CEST, ALE ŽE
TRVLI SKUPI VITA PROSRALA NOC A JA' DEUT)

10.

444
511

67 km

HIMARE

Den 9. MD, RO (310 km) – Kruja Castle – Pondělí

Camping Kranea – Vlore – Fier – Dures – Kruje - Rubik – Hotel Marub (41.762733, 19.755675)



Ubytování:

Hotel Marub

GPS: 41.762733, 19.755675


Cena: 13 euro/ osoba



Niko's Camping

GPS: 41.771854, 19.869953

Koupači (MOD) :-)
~~KRANJA - OCHUTNÁVKY~~



Kruja Castle

GPS: 41.506917, 19.793702

KRÁMEK - OCHUTNÁVKY

11 SKADAR

511
827

318 69

Den 10. AL (150km) – LURSKÁ JEZERA - Spaní u Drin na krásném místě – Úterý

Hotel Marub – Rubik – Rreshen SH34 – Perlat – Fushe Lure SH34 – Koder Leshaj – Spaní u řeky (41.934906, 20.363996)



LURSKÁ JEZERA

Trasa k Lurským jezerům a zpět do civilizace je dlouhá asi 100 km.

Lura National Park

<http://www.cykloserver.cz/aktuality/?a=30002830>

GPS: 41.789649,20.195997

Lurská jezera jsou proslavena krásou a nepřístupností. Dokonce ani nezníčitelné taxíky mercedes nezvládnou cestu do parku. Po silném dešti jsou cesty nesjízdné... V lesích žijí vlci, rysi, divoké kočky a medvědi společně s veverkami, zajíci, liškami, tchoři a srnčí zvěří...



ŘEKA ČERNÁ DRIN SH 31

Řeka Černá Drini protéká skalnatými horami, překrásnými roklemi a v průvodci Bradt čtu: „Cesta vedoucí podél toku je opravdu strašná, po většinu své délky je blátivá a v některých místech tak rozježděná, že každé vozidlo nižší než u minibusu nebo Land Cruiseru riskuje, že na cestě uvízne“.

Fushe Lure

GPS: 41.745861,20.19737

Případně Holec Lura

GPS: 41.808493,20.222132

BOURKA, PIVO BEZ LECEDE, SPÁNEK POD BALKOVAN
CETO NAŠ V TOM MĚSTĚ? - KAFE 2 VA. NA TRÁZĚ VODU S PAKTOUŠE TURECI

Cesta k Lurským jezerům



12. MNE - ZABLJAK 173+87 420 87 km 260 km

Den 11. AL (190 km) - PŘEJEZD NA SEVER, Lake Skadar, MOŘE Velipoje? - Středa

Spaní u řeky (41.934906, 20.363996) - Kukës - Fushe Ares SH5 - Velipoje



VELIPOJE
Moře SH 20 - asfalt 6 km za Tamare - potom hezky
ofit s klicováním mezi stávkovními stroji. Celnice jak
GPS: 41.868974, 19.404339 ze 3 veteránů. To je samej dykúnt.
MY JASE SE NEPŘEŽRALI, TAK JÍME. TY VOLE, TO SI BODÍ
PAPATOVAT (MILŮ) MILŮN SE VITĚNÍC ESESAČKA, ŽE DOSTAŮ FĚL
ITALŠTINA - JAKTO NĚČE BĚTI SLOŽITĚ, KDYŽTO JSOU
LIKANI. JATEČNĚSKO TI RYBIČKY - (STOŤY :-)

x3
PIVO: IIII
PAVÁK: IIIIIIIH
VODA: III

JÁ NEJSETI NALITES, ALE VUĐEC (MILŮ)

DEN 12. NÁVRAT DO BIH - RIBARSKA PRICA 087 / 500 | 413
Den 12. AL (0 km) - PŘEJEZD NA SEVER, Lake Skadar, MOŘE Velipoje? - Čtvrtek
OLDDES 1. NAVIGACIŮ ZKUSĚNOSTI → HEJ JEDETI. O UDDESI, PŘEČ
JEDEŠ ZPĚT DO ALBÁNIE?)

Den 13. AL - MNE - BIH (580 km, 750 km) - RIBARSKA PRICA - Pátek

Lake Skadar - Bashkimi SH20? - Bosna



SH 20
Příjezdová cesta SH20 už je nejspíš asfaltová, ale krajina cestou je nádherná
GPS: 42.593426, 19.680342


~~DEN 13 - ZABLJAK - RIBARSKA PRICA~~

MŇAM 7:30

BIG!



Den 14. BIH, HR, SLO, A, CZ (800 km) - Návrat - Sobota
Bosna - ČR





MONTENEGRO

KOSOVO
(SERBIA)

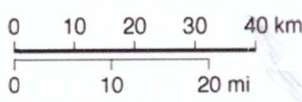
Nations Online Project

ADRIATIC
SEA

REPUBLIC
MACEDONIA

ALBANIA

- ★ National capital
- ⊙ District capital
- Town, village
- ✈ Airport
- International boundary
- - - Republic boundary
- · - District boundary
- Main road
- Secondary road
- - - Railroad



Guesthouse Kafe Natyra
13E sē snidani
42.585496, 19.721229

Stanovani BOGE
2E, stan za hospodou
na konci asfaltky

Rilindja Hotel and Restaurant
30E se, snidani pro 2
42.459497, 19.92146

Lake Shkodra Resort
5,50 E na osobu
42.138252, 19.466118

Na hrāzi Koman
8E
42.099241, 19.817115

Camping Albania
5E oš, stan, moto
41.923957, 19.541571

Hotel SHAHU***
15E se snidani, moto ve dvoře
42.079043, 20.421699

Hotel Lura
41.808493, 20.222132

Hotel Brasil
10E, moto na terase

hotel GRAND***
15E se snidani, moto na terase
41.512253, 19.791373

Hotel LEZA
10E, moto za plotem
41.066478, 20.639504

Penzion SOFRA KOLONJARE
10E
40.443315, 20.669603

Farma Sotira
3,5E os, moto, stan
40.214495, 20.646917

Camping Kranea
7E os, moto, stan
40.107384, 19.727079